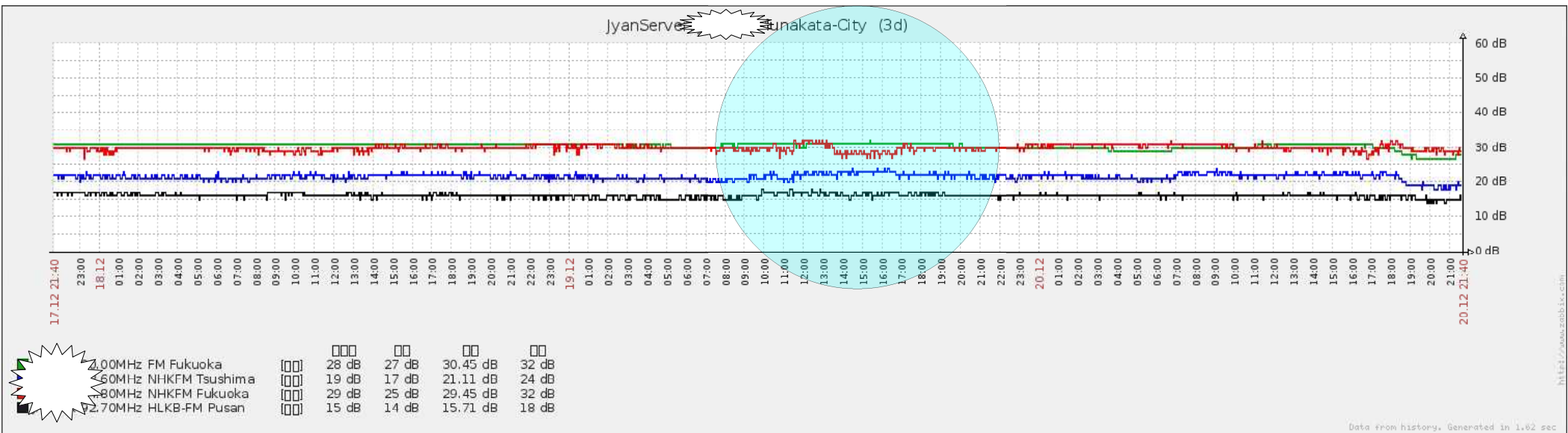
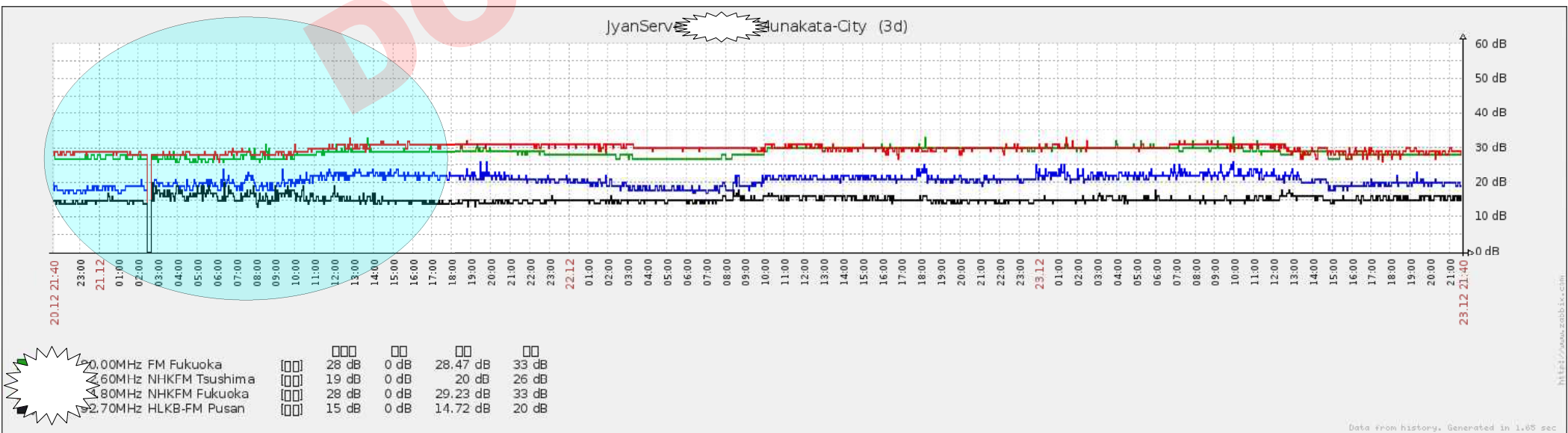
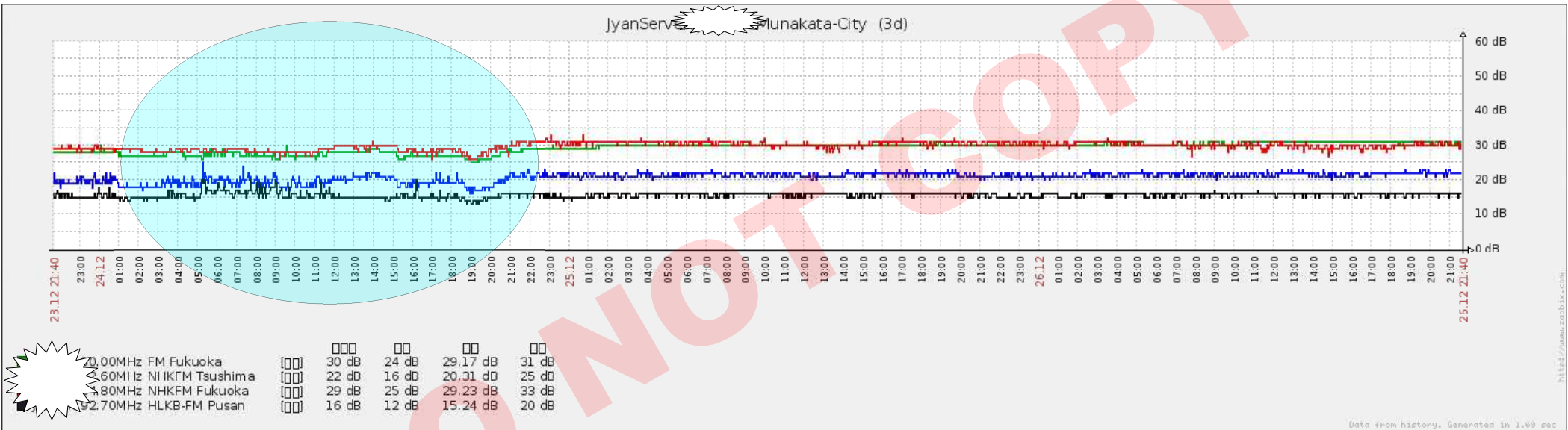
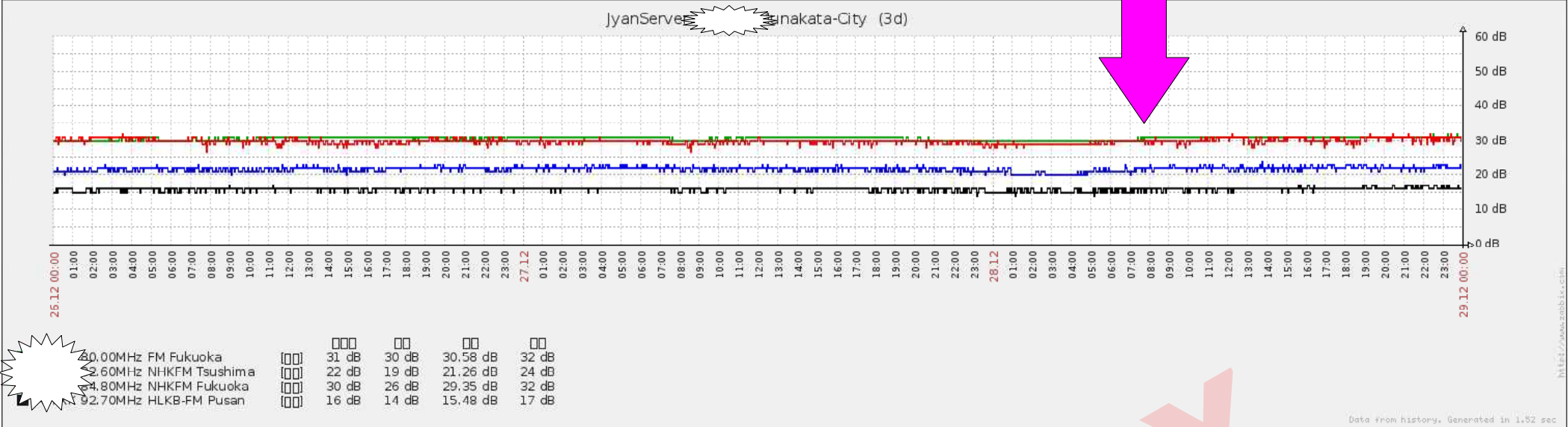
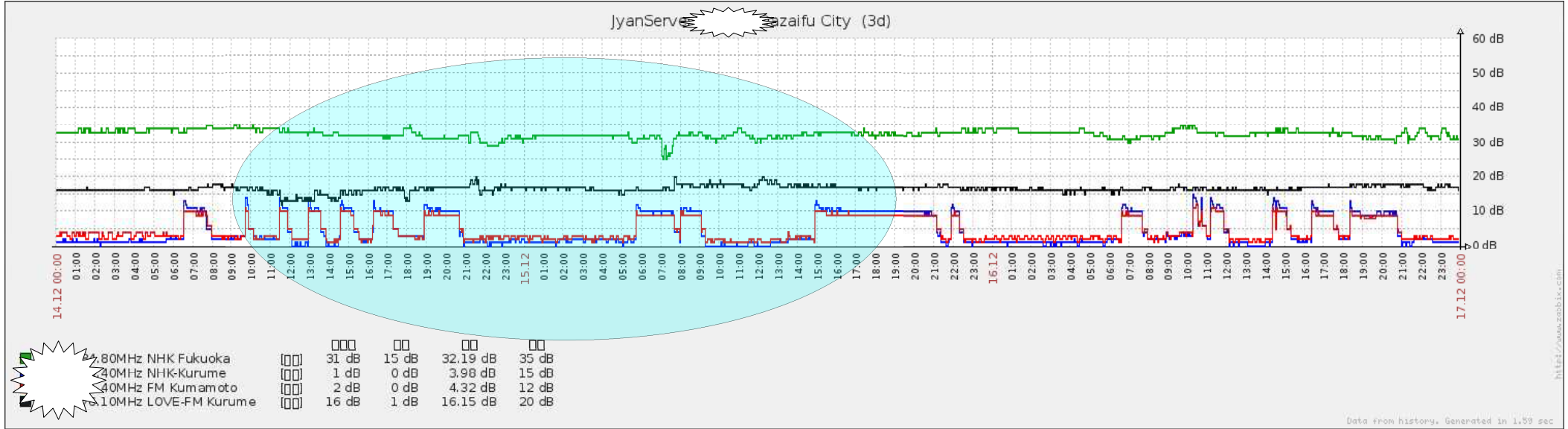
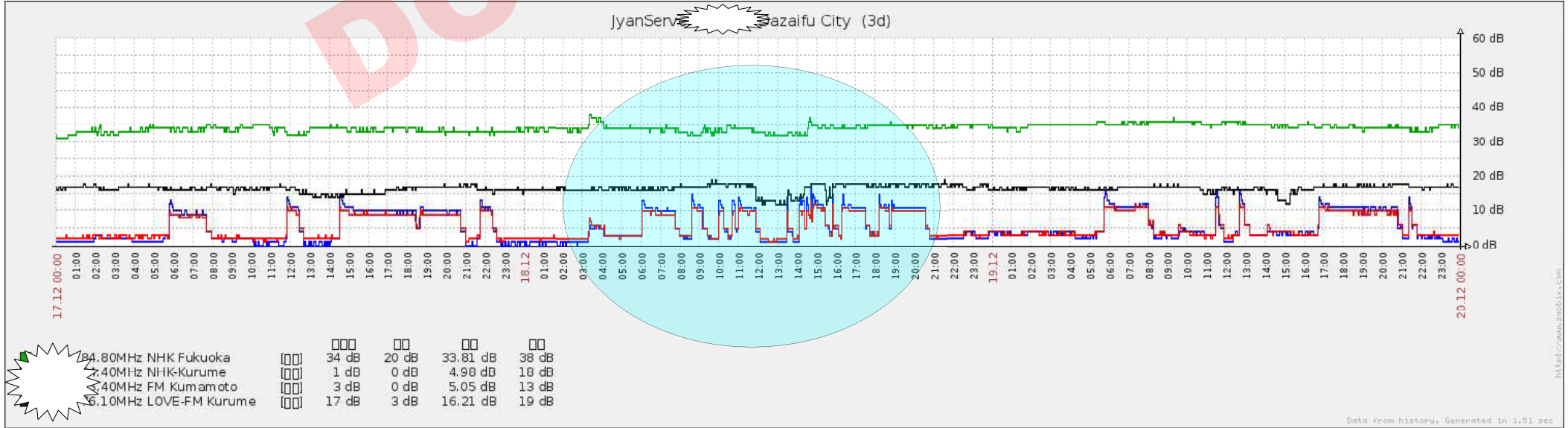
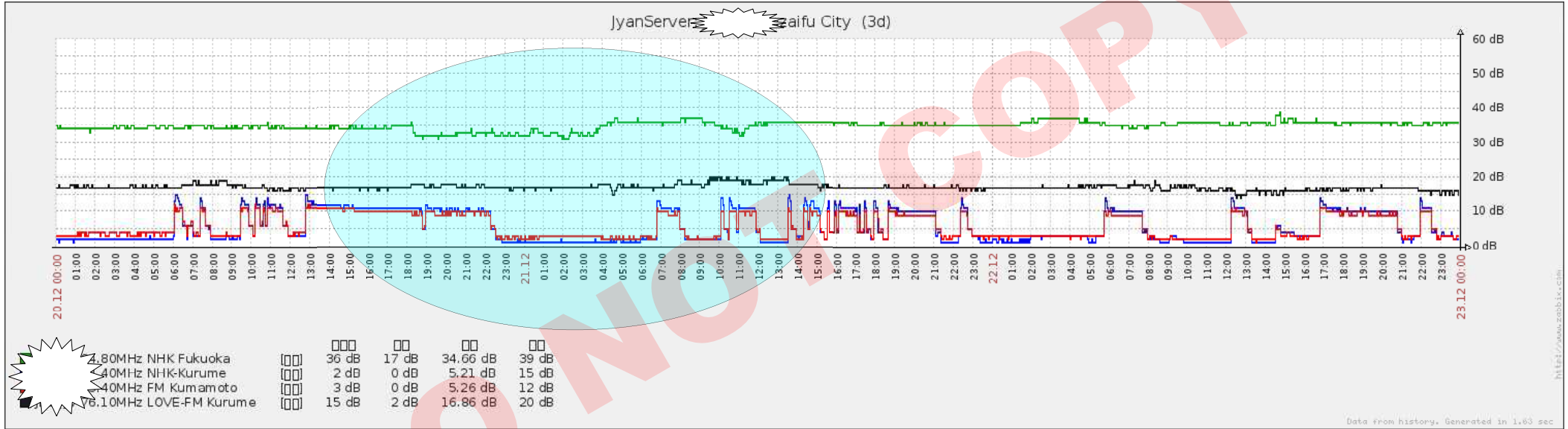
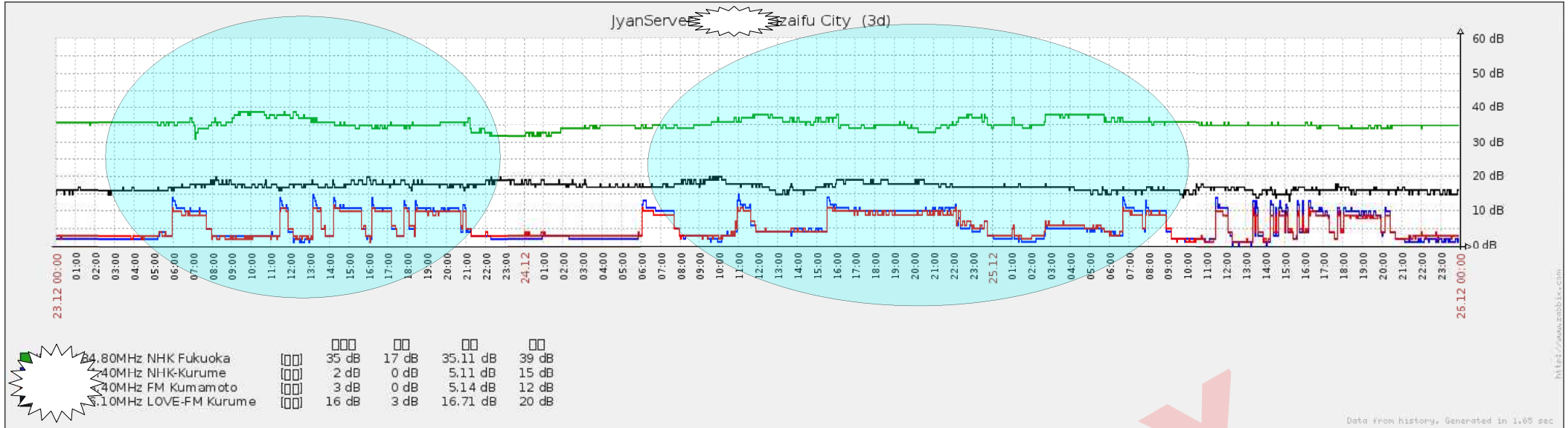
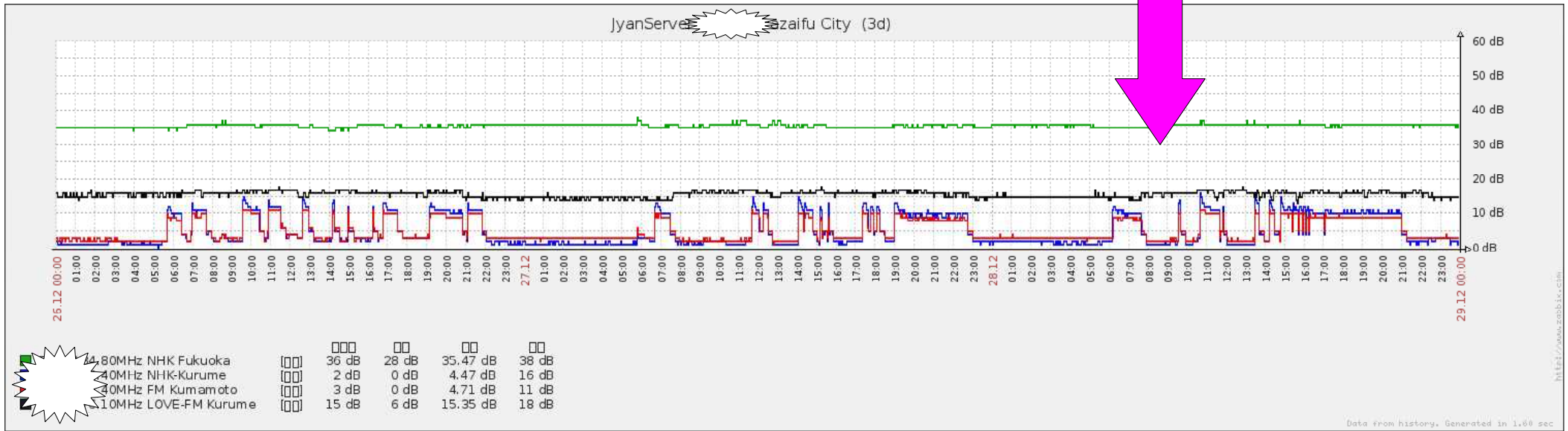


福岡県北西沖 平成 27 年 12 月 28 日 20 時 11 分
平成 27 年 12 月 28 日 20 時 11 分 気象庁発表
28 日 20 時 07 分頃地震がありました。
震源地は福岡県北西沖（北緯 33.6 度、東経 130.3 度）で、
震源の深さは約 10km、地震の規模（マグニチュード）は 3.8 と推定されます。
各地の震度は次の通りです。
なお、*印は気象庁以外の震度観測点についての情報です。

福岡県 震度 3 春日市原町*
震度 2 福岡空港 福岡博多区博多駅前* 福岡中央区大濠
福岡中央区天神* 福岡中央区舞鶴* 福岡南区塩原* 福岡西区今宿*
福岡城南区神松寺* 福岡早良区百道浜* 大野城市曙町* 宗像市東郷* 太宰府市観世音寺*
福岡那珂川町西隈* 新宮町緑ヶ浜* 福岡古賀市駅東* 粕屋町仲原* 糸島市志摩初
糸島市前原東* 糸島市二丈深江* 糸島市前原西* 飯塚市立岩* 嘉麻市上臼井* 久留米市
津福本町 久留米市小森野町* 大刀洗町富多*
震度 1 福岡東区千早* 福岡早良区板屋 筑紫野市二日市西* 宗像市江口神原* 宗像市大
島* 宗像市神湊* 宇美町宇美*
佐賀県 震度 2 佐賀市三瀬* 基山町宮浦*



宗像局は 20 日くらいから 25 日くらいまで、明白な日頃に無い揺れが全体的に起きています。従って、直下型の様相となり、予測明快です。



太宰府局の観測状況です。15日あたりから25日くらいまで、福岡・久留米放送に異常な揺れが起きています。予測明快です。